




Geom. Tantucci William

Via Lionetta, n°25 - 60027 Osimo (AN)
Cel. N° 3292818472 Tel. e Fax. n° 071 715856
Sito internet www.studiotantucci.com
Sito internet www.3wd.it
E-mail geom.williamtantucci@tiscali.it
Codice Fiscale TNTWLM76D22G1570
Partita Iva 02057110427



CURRICULUM VITAE

Tantucci William nato ad Osimo il 22 aprile 1976 ivi residente in Via Fonte Magna n° 47. Diplomato presso l'Istituto Tecnico Commerciale e per Geometri 'Filippo Corridoni' di Osimo nel 1996 con la votazione di 50/60.

Abilitato alla professione di geometra dal 2001 dopo sostenimento esame di Stato, iscritto all'Albo dei Geometri della provincia di Ancona dal 01.03.2001 n. 1858.

Master in Architettura Virtuale all' Istituto Quasar Design University Roma.

Specializzato in Progettazione, tecniche ed applicazioni di geomatica.

Topografia con teodoliti, GPS e laser scanner

Aerofotogrammetria con rilievi fotografici verticali e da Drone.

Treddi, bim e gis.

ESPERIENZE PROFESSIONALI

- 2019 Rilievo Laser Scanner GPS e Fotogrammetrico con Drone Scuola Trillini via Michelangelo.
Per il Comune di Osimo (AN).
- 2019 Rilievo Laser Scanner e Fotogrammetrico con Drone Palazzo Anziani.
Per il Comune di Ancona (AN).
- 2019 Rilievi Laser Scanner GPS e Fotogrammetrici con Drone Laser Scanner Monastero Monte San Martino monache benedettine.
Per Valutazione della Vulnerabilità Sismica Laser Scanner e Fotogrammetria da Drone.
Per conto della società ENGINEERING & ARCHITECTURE CONTI SRL.
- 2019 Rilievi Laser Scanner GPS e Fotogrammetrici con Drone Laser Scanner Monastero benedettine di Santa Vittoria in Matenano.
Per Valutazione della Vulnerabilità Sismica Laser Scanner e Fotogrammetria da Drone.
Per conto della società ENGINEERING & ARCHITECTURE CONTI SRL.
- 2018 Rilievo Laser Scanner GPS e Fotogrammetrico con Drone Parco Torri VISSO.
Per Lo studio FIMA di Osimo.
- 2018 Rilievo Laser Scanner e Fotogrammetrico con Drone Palazzo Campana.
Per Lo studio FIMA di Osimo.
- 2018 Rilievo Laser Scanner e Fotogrammetrico Drone e Treddi EYE, **Mausoleo di Teodorico** per il Polo Museale Regionale dell'Emilia Romagna.
Per il Mibact Emilia Romagna.
- 2018 Rilievo GPS e Frazione per comune di Osimo in via Aldo Moro.
Per il Comune di Osimo (AN).
- 2018 Rilievo Monastero di San Lorenzo e Chiesa di San Pietro del Comune di Amandola
Per Segretariato Regionale Mibact per le Marche.
- 2018 Rilievo Laser Scanner per La valutazione statica di un Palazzo sito a Fermo in Via Cavour.
Per lo studio dell'Ing. ANTONIO ZAMPONI FERMO (FM).
- 2018 Rilievi Laser Scanner 15 palazzi storici.
Per Valutazione della Vulnerabilità Sismica Laser Scanner e Fotogrammetria da Drone.
Per conto della società ENGINEERING & ARCHITECTURE CONTI SRL.
- 2018 Rilievo Laser Scanner e Fotogrammetrico con Drone per La valutazione statica del Municipio di Osimo Palazzo Comunale.
Per il Comune di Osimo (AN).

- 2017 Verifica dei confini per il frazionamento della corte Sede Centrale Multiservizi.
Per conto della Multiservizi.
- 2017 Rilievo Laser Scanner per il progetto di recupero della struttura Denominata chiesa di San Maria del Carmine ad Osimo.
Per i Beni culturali Arcidiocesi di Ancona-Osimo.
- 2017 Rilievo Laser Scanner ancona Sacra Famiglia chiesa dei Salesiani per verifica statica.
Per i Beni culturali Arcidiocesi di Ancona-Osimo.
- 2016 Rilievo Laser Scanner per il progetto di recupero della struttura Denominata chiesa di San Silvestro per opere di messa in sicurezza 200.000,00€. **Per il Comune di Osimo (AN).**
- 2016 Rilievo Laser Scanner per il progetto di recupero della struttura Denominata Ascensore del Passetto ad Ancona proprietà del comune di Ancona opere stimate 1.200.000,00€. **Per il Comune di Ancona (AN) e studio tecnico BRAU di Ancona.**
- 2016 Rilievo GPS per assistenza alla direzione Lavori nuovo tratto fognario Porto Recanati
Per ASTEA S.p.a. Porto Recanati opere di 200.000,00€.
- 2016 Rilievo Laser Scanner Piazza Cavour per assistenza alla direzione Lavori per il restauro di Suddetta piazza.
Per il Comune di Ancona (AN).
- 2016 Rilievo Laser Scanner ed elaborazione tridimensionale di rilievi per sito Archeologico di Fonte Magna ad Osimo.
Per il Comune di Osimo (AN).
- 2016 Rilievo e progetto elaborazione tridimensionale di residence privato ad Osimo Bios2.
- 2015 Coordinatore in fase di Esecuzione per ASTEA S.p.a. Via Pompeiana ad Osimo per riqualificazione dei sotto servizi per opere di 400.000,00€.
- 2015 Direzione Lavori Cantiere per ASTEA S.p.a. Via Pompeiana ad Osimo per riqualificazione dei sotto servizi per opere di 400.000,00€.
- 2014 Progettazione villetta singola per privato.
- 2014 Prototipazione tridimensionale di progettisti privati.
- 2013 Progettazione per ditta privata per Residence di 14 unità abitative.
- 2013 Coordinamento della sicurezza in vari cantieri privati.
- 2013 Assistenza alla progettazione per villa Storica con vincolo Sovrintendenza per mezzo di Rendering tridimensionali.
- 2012/13 Rilievi e Assistenza al cantiere di Serra Petrona per un impianto di 16 Pale eoliche.
- 2011/12 Assistenza ai cantieri con operazioni topografiche di picchettamento per opere di urbanizzazione e cantieri della ditta CEB circa venti impianti piazzati sino ad oggi nella zona tra Marche – Umbria – Abruzzo in media gli impianti si aggirano circa sui 2 MW.
- 2011/12 Rilievi Topografici per pratiche catastali TF – TM e riconfinazione.
- 2011/12 Operazione di Coordinamento e controllo della Sicurezza per cantieri privati.
- 2011/12 Progetto di una serra Fotovoltaica ad Osimo per conto della Luchetti SAS. (Circa 1,5 milioni di Euro)
- 2011/12 Prototipazione tridimensionale di progettisti privati e lancio azzineda DIASEN dei loro prodotti.
- 2011 Stima per un assetto patrimoniale di Azienda Privata di circa 8 Milioni di euro.
- 2010 Rilievi Topografici per la ditta "Wave srl" nel Cantiere di Casablanca in Marocco utile all' analisi dello stato di avanzamento lavori per la produzione di tensostrutture.
- 2010 Progetto di un campo da rugby con tanto di approvazione della F.I.R. (federazione Italiana Rugby) con tanto di borsa per il completamento delle opere di circa 120.00,00€.
- 2010 Assistenza ai cantieri con operazioni topografiche di picchettamento per opere di urbanizzazione e cantieri privati.
- 2010 Rilievi Topografici per pratiche catastali TF – TM e riconfinazione.
- 2010 Operazione di Coordinamento e controllo della Sicurezza per cantieri privati.
- 2010 Incarico per ricoprire il ruolo di coordinatore della sicurezza in fase di progetto e in fase di esecuzione per conto del Comune di Osimo intervento adeguamento asilo Foro boario.
- 2010 Prototipazione tridimensionale di progettisti privati.
- 2010 Progetti per privati per pratiche di manutenzione e ristrutturazione di edifici residenziale.
- 2010 Assistenza allo studio Ing. Gianluca Bellezza per Permessi a costruire utili alla realizzazione di campi fotovoltaici dislocati nei comuni di Osimo, Recanati, Civitanova e Loreto 2 MW in totale.
- 2010 Assistenza alla ditta Ecoware srl per rilievi planoaltimetrico e rilievi Catastali utili alla ricostruzione dei Confini e alla

- progettazione atta alla realizzazione di campi fotovoltaici dislocati nelle province di Pesaro Ancona e Macerata.
- 2010 Assistenza alla ditta CEB Impianti per operazione di picchettamento dei progetti della ditta Ecoware dislocati nelle province di Pesaro Ancona e Macerata.
- 2009 Assistenza ai cantieri con operazioni topografiche di picchettamento per opere di urbanizzazione e cantieri privati.
- 2009 Operazione di coordinamento e controllo per cantieri privati.
- 2009 Incarico per frazionamenti ed accatastamenti per il Comune di Osimo.
- 2009 Prototipazione tridimensionale di progettisti privati.
- 2009 Ristrutturazione di edifici residenziale.
- 2009 Incarico dato dalla Multiservizi S.p.a. di Ancona per DIA SENIGALLIA centrale GAS VALLONE. Più rilievo delle sistemazioni nuova sede.
- 2009 Incarico dato dalla Multiservizi S.p.a. di Ancona per la DIA di Polverigi centrale "Roncolina" per tinteggiatura esterna e realizzazione della recinzione perimetrale.
- 2009 Incarico dato dalla Multiservizi S.p.a. di Ancona per la realizzazione di cabina elettrica MT/BT e stazione di pompaggio sull'esistente manufatto "Serbatoio Castellano", sito in via del Castellano, snc Ancona.
- 2009 Incarico dato dalla Multiservizi S.p.a. di Ancona per la DIA dell'impianto fotovoltaico presso la sede della Multiservizi di via del Commercio, 29 Ancona.
- 2009 Incarico dato dalla Multiservizi S.p.a. di Ancona per DIA Ancona località "Aspio" per recinzione esterna viabilità interna e accesso carrabile con area di manovra per mezzi di tipo "Bilico.
- 2009 Incarico dato dalla Multiservizi S.p.a. di Ancona per DIA Senigallia per accesso stradale su strada provinciale e sistemazione della recinzione del complesso aziendale. Più pratica di autorizzazione per accesso stradale alla provincia di Ancona.
- 2008 Assistenza ai cantieri con operazioni topografiche di picchettamento per opere di urbanizzazione e cantieri privati.
- 2008 Operazione di coordinamento e controllo per cantieri privati.
- 2008 Incarico per frazionamenti ed accatastamenti per il Comune di Osimo.
- 2008 Ristrutturazione di edifici residenziale in località di Osimo centro e prima periferia.
- 2008 Assistenza ai cantieri con operazioni topografiche di rilievo e successivo picchettamento per progetti di opere di viabilità per conto del Comune di Osimo.
- 2008 Ristrutturazione di edifici residenziale in località di Osimo centro e prima periferia.
- 2007 Realizzazione grafica di modelli virtuali per progetti residenziali ad Osimo in Bioarchitettura "BIOS" Gruppo Pirani.
- 2007 Incarico dato dalla ASTEIA S.p.a. Per Rilievo Plano altimetrico di 14,0 Km di lunghezza e 50 ml di larghezza con metodologia GPS utile alla redazione di uno studio di monitoraggio idrogeologico dei fossi siti nel comune di Osimo.
- 2007 Ristrutturazione di edifici residenziale in località di Osimo centro.
- 2007 Svolgimento del ruolo di Coordinatore in fase di progettazione e fase di realizzazione di vari cantieri.
- 2007 Svolgimento di frazionamento e picchettamento di lottizzazioni civili ed industriali dislocate tra i comuni di Osimo, Castelfidardo, Offagna e Polverigi.
- 2007 Incarico di rilievo per redazione progettuale Centrale Idroelettrica società ECOENERGY gruppo GI&E s.p.a.
- 2007 Progettazione per privati di Residence per villette ed Appartamenti.
- 2007 Esecuzioni di contabilità per computi metrici e stati avanzamento lavori.
- 2007 Ristrutturazione di edifici residenziale in località di campagna.
- 2007 Stime immobiliari per privati.
- 2007 Operazioni catastali per tipi di frazionamenti e tipi mappali ed accatastamenti per studi tecnici e privati.
- 2007 Vari incarichi di rilievo per redazione progettuale per conto del Comune di Osimo.
- 2006 Incarico dato dalla Multiservizi S.p.a. per censimento degli scarichi della pubblica fognatura nera e mista ricadenti nel territorio del NOT Jesi comprendente i Comuni di Jesi, Monsano, Camerata Picena, Belvedere Ostrense, Monte san Vito, Chiaravalle, Morro d'Alba, San Marcello e Santa Maria.
- 2006 Incaricato da Banca Marche e Banca Toscana per stime immobiliari.

- 2006 Ristrutturazione di edifici residenziali.
- 2006 Incarico di rilievo topografico con strumentazione GPS per lavori di contabilità e direzione lavori (sbancamenti e picchettamenti) per privati.
- 2006 Incarico di rilievo per redazione progettuale per conto del Comune di Osimo.
- 2006 Incaricato da privati per stime immobiliari.
- 2006 Incarico dato dalla ASTE A S.p.a. Per Rilievo Plano altimetrico di 7,0 Km di lunghezza e 50 ml con metodologia GPS e la redazione di elaborati grafici relativi alla Nuova adduzione fognaria tra il comune di Osimo e Castelfidardo.
- 2006 Incarico dato dalla Multiservizi S.p.a. di Ancona per Rilievo Fossi Comune di Ancona.
- 2005 Incaricato dato da privati per interventi di ristrutturazione in centri storici che avevano vincoli di colori etc. sono state effettuate tecniche di fotomontaggio e produzione di elaborati digitali per prevedere lo stato finale delle opere durante la fase di progettazione.
- 2005 Ristrutturazione di edifici residenziali.
- 2005 Progettazione per privati di Residence per villette ed Appartamenti.
- 2005 Realizzazione di progetti conto terzi per aree residenziali e produzione di successiva elaborazione Tridimensionale per la presentazione al cliente e per la fasi di vendita con tanto di sito internet.
- 2005 Incarico di operazioni catastali per conto del Comune di Osimo.
- 2005 Incarico dato dalla Multiservizi S.p.a. di Ancona per nuovo Rilievo Planoaltimetrico di 4,0 Km di lunghezza e 50 ml con metodologia GPS e la redazione di elaborati grafici relativi alla Nuova adduzione idrica per il comune di Camerano.
- 2005 Incarico dato dalla Multiservizi S.p.a. di Ancona per Rilievo Planoaltimetrico di 6,0 Km di lunghezza e 50 ml con metodologia GPS e la redazione di elaborati grafici relativi alla Nuova adduzione idrica per il comune di Camerano.
- 2005 Incarico dato dalla Multiservizi S.p.a. di Ancona per Rilievo Planoaltimetrico di 12 Km di lunghezza integrativo con metodologia GPS e la redazione di elaborati grafici relativi al vallone di Offagna per la realizzazione di una nuova condotta di acqua.
- 2005 Esperienza professionale di Contabilità con ditte Private con l'utilizzo del software PRIMUS della ACCA.
- 2004 Incarico di Docenza di Corsi autorizzati dalla provincia d'Ancona relativi al corso "Operatore PC", per l'insegnamento di Computer grafica alla "Cooperativa scuole Lavoro Marche".
- 2004 Incarico di Contabilità e Direzione lavori per Conto della Provincia di Ancona.
- 2004 Incarico di rilievo e redazione progettuale e grafiche per pratiche edilizie Gorgovivo Multiservizi S.p.A. e Incarichi nel privato di varia natura.
- 2002 - 2004 Inizia un corso di formazione pluriennale per Architettura virtuale ed effetti speciali digitali per spot televisivi e cinema che si svolge a Roma presso l'Istituto Quasar ad oggi ancora attivo.
- 2003 Collaboratore Libero professionista per IMAGO Edizione di Roma azienda specializzata in Computer Grafica Leader nell'informazione e nella realizzazione di articoli, prototipi 3d in video statici e dinamici.
- 2003 Incarico di Docenza di Corsi autorizzati dalla provincia d'Ancona relativi al corso "Operatore PC", per l'insegnamento di Computer grafica alla "Cooperativa scuole Lavoro Marche".
- 2003 Incarico di collaborazione per l'esecuzione di pratiche catastali sia al catasto Terreni che al catasto Urbano per Gorgovivo Multiservizi S.p.A. nel Comune di Agugliano e Camerino.
- 2002-2003 Incarico di rilievo e redazione progettuale e grafiche per pratiche edilizie Gorgovivo Multiservizi S.p.A. e Incarichi nel privato di varia natura.
- 2002-2003 Incarico di rilievo e progettazione di una condotta per Attraversamento ferroviario per Gorgovivo Multiservizi S.p.A.
- 2002 – 2003 Incarico di collaborazione per l'esecuzione di pratiche catastali sia al catasto Terreni che al catasto Urbano per Gorgovivo Multiservizi S.p.A. nel Comune di Senigallia.
- 2002 Incarico di collaborazione temporaneo (30 giorni) per Gorgovivo Multiservizi S.p.A. Per il rilievo e la redazione di elaborati grafici relativi al vallone di Offagna per la realizzazione di una nuova condotta di acqua.
- 2001 – 2002 Incarico di collaborazione temporaneo (180 giorni) per il rilievo e la redazione di elaborati grafici relativi a n°40 complessi aziendali della Gorgovivo Multiservizi S.p.A. (conferimento di incarico 23 luglio 2001). Tra cui la Fonte Trocchetti di Serra San Quirico di particolare pregio storico e il serbatoio Murri di Jesi.

- 2001-2002 Incarico di collaborazione temporaneo per la progettazione e la redazione di elaborati grafici e loro impaginazione presso l'ufficio progettazione del comune di Osimo ufficio LL.PP. (conferimento di incarico 26 novembre 2000).
- In questo periodo ha preso parte al Progetto della riqualifica della Cinta muraria di via Saffi partecipando attivamente dalle prime fasi di rilievo alle fasi di restituzione grafica e di progetto e ai sopralluoghi in cantiere .
 - Progettazione di una rotatoria di notevole entità per risolvere il problema dell' incrocio in località Mindolo Osimo punto nevralgico della viabilità per quanto riguarda l'arrivo del traffico alla città (rilievo e progettazione e fase di avanzamento lavori)
- Lavori di Rilievo ad Osimo Stazione per conto dell'Uff.LLPP del Comune Osimo.
- Oltre i suddetti il sottoscritto ha ricevuto altri incarichi da privati riguardanti piccole ristrutturazioni, rilievi, e opere d'elaborazione Grafica.
- 2000-2001 Periodo in cui ha svolto il Servizio Civile presso il Comune di Osimo e ha partecipato attivamente alla redazione di progetti per interventi di recupero Architettonico e di riqualifica di tratti stradali e studi sullo smaltimento con specifiche tecnologie e norme.
- 1999-2000 Incarico presso il Ministero delle Finanze per conto del collegio dei Geometri; per opera di supporto, correzioni e gestione delle pratiche presentate per mezzo digitale (dai tecnici abilitati) con i seguenti software Pregeo e Docfa. (Conferimento d'incarico 31 luglio 1999).
- 1998-2000 Collaborazione professionale presso lo studio tecnico Galileo Osimo dove ha acquisito esperienza nel campo dell'edilizia e soprattutto nel rilievo e restituzione grafica di territori con appositi software; rilievi e restituzione grafica di manufatti architettonici con relativi reportage fotografici. (Tirocinio professionale dal 27/01/1998 al 27/01/2000).

QUALIFICHE PROFESSIONALI

- 26- 10 - 2012 Mediatori Conciliatori Professionisti Formamed s.r.l.
- 25-05-2011 Diploma Aggiornamento per coordinamento della sicurezza 60 ore.
- 25-01-2011 Diploma CORSO DI AGGIORNAMENTO PROFESSIONALE PER GEOMETRI SU VALUTAZIONI IMMOBILIARI PER LE BANCHE Basilea 2".
- 11- 12 - 2010 Eletto consigliere della COSTITUENDA BANCA DI OSIMO di Credito Cooperativo.
- 17- 06 - 2010 PIANO CASA Certificazione energetica applicata attraverso il protocollo ITACA Marche sintetico
- A.A. 07/2008 ISCRIZIONE al Primo anno del Corso di Laurea di Ingegneria Civile
- 25-10-2007 Diploma Esperto Casa Clima junior 40 ore Bolzano.
- 21-04-2007 Attestato di partecipazione Corso Base Casa Clima 25 ore Falconara.
- 02-02-2007 Attestato di partecipazione al corso di Architettura Eco-Compatibile 32 ore promosso dal Collegio Costruttori della provincia di Ancona.
- 25-03-2006 Attestato di partecipazione al corso di strumentazione GPS in ambito Topografico 25 ore promosso dalla Assogeo Parma.
- 04-07-2005 Attestato di partecipazione al corso applicativo al rilievo topografico con Laser scanner 3d e gestione dati 20 ore, promosso dal consorzio INN.TEC.s.r.l. Università degli studi di Brescia.
- 29-04-2005 Attestato di partecipazione al corso pratico d' introduzione al rilievo topografico con Laser scanner 3d Terrestre 20 ore, promosso dal consorzio INN.TEC.s.r.l. Università degli studi di Brescia.
- 02-06-2003 Attestato di partecipazione al Master in Architettura Virtuale di 300 ore svolto nell'anno accademico 2002-2003 presso l'Istituto Quasar Design University Roma.
- Feb-2002 Attestato di partecipazione al corso in materia di sicurezza per cantieri temporanei e mobili ai sensi della D.Lgs 494/96 art. 10 100 ore, promosso dal Collegio dei Geometri della provincia di Ancona.
- Attestato di partecipazione al corso per utilizzo del pregeo software per l'introduzione delle pratiche di tipo frazionamento e tipo mappale al ministero delle finanze, promosso dal Collegio dei Geometri della provincia di Ancona.

1) Fotogrammetria e Rilievi

Rilievi topografici e picchettamento su vasta scala per progettazioni di condutture: fognarie, acquedotti, gasdotti.

Rilievi di dettaglio planoaltimetrico e picchettamento per progettazioni di lottizzazioni e progettazioni stradali.

Rilievi di dettaglio architettonici per ristrutturazioni e restauri.

Numero due Articoli nel 2016 su AZIMUT che parlano della mia attività.

I rilievi possono essere eseguiti a seconda delle esigenze con metodi:

- Celerimetrici
- GPS
- Laser Scanner
- DRONI

A seguito i suddetti rilievi serviranno per:

- Progettazione
- Prè visualizzazione Treddi
- Stesura di frazionamenti
- Stesura di tipi mappali
- Accatastamenti
- Assistenza al cantiere con tracciamenti
- Assistenza alla fase di contabilità per SAL con rilievi di volumi sbancati o riportati.

2) Progettazione volto al recupero edilizio.

Progettazione di divisione di interni per variazioni immobiliari.

Ristrutturazione di immobili.

Nuova edificazione.

Studio di impatto ambientale degli interventi progettuali con compositing tridimensionale fotografico.

Studio del colore per gli interventi soggetti ad autorizzazioni in campo del rispetto dei vari assetti cromatici.

(Tutto ciò volto nel rispetto delle nuove normative in merito al risparmio energetico nel campo dell'Architettura ecosostenibile Prototipazione 3D degli interventi progettuali).

3) *Direzione Lavori e coordinamento della sicurezza in ogni sua fase (nel rispetto della legge 494/96 e successive).*

4) *Assistenza ad amministrazioni condominiali.*

5) *Stime immobiliari.*

6) *Accatastamenti.*

7) *DIAGNOSI DEI FABBRICATI volti all'abbattimento dei consumi che mirino al RISPARMIO ENERGETICO in fase di Ristrutturazione e progettazione per nuova edificazione.*

Appassionato di Sport, Rugby, scacchi e brevetti CONI da istruttore e personal trainer di cultura fisica.

Arti Grafiche in genere, specializzato nel ramo delle Tecniche e Applicazioni di Computer grafica al Momento in grado di Lavorare con i seguenti software.

Pacchetto Office in genere compreso gli applicativi per presentazioni vedi PowerPoint.

Nel campo della topografia: Meridiana Cad, Leolink, LgOffice, XPAD, Photomodeller, Stich, Realviz, Autodesk ReCap, Photoscan, Pix4D.

Nel campo della topografia GIS: ArchGIS (Esri), QGIS, Google Earth, Sketchup

Nel campo della fotogrammetria: MSR, Photomodeller, PhotoScan, Pix4d, Mesh Lab, Autodesk Recap Pro.

Nel campo della contabilità: PRIMUS della ACCA

Nel campo della sicurezza: Regolo sicurezza, regolo ponteggi.

Nel campo della Termotecnica: TERMO (Microsoftware), Termus (ACCA), Programma di calcolo Casa Clima Xclima.

Nel campo 2d: Autocad, Illustrator, Photoshop, Premier, After Effects.

Nel campo 3d: Autodesk Autocad, Autodesk REVIT, Meridiana Cad, 3d Studio Max (V-Ray,) vari applicativi o plugin dedicati, X-Frog, Zbrush, Topogun, 3d Coat, UvLayout, Marvelous Design, 3DSketchUp.

Ho scritto un metodo introduttivo per l'approccio al mondo del Pc per capire sia come funziona l'hardware che Windows di base e software Autodesk, 3d studio Max e Photoshop, 3d studio Max e Vray.

In accordo con la Imago Edizioni di Roma sto eseguendo la traduzione di un manuale di Illuminotecnica che si intitola "Lighting".

STRUMENTAZIONE TOPOGRAFICA:

TOTAL STATION:

N° 2 Stazioni Totali Robotiche Geomax ZOOM 30-PRO.
software in dotazione «Xpad Office»

GPS:

N° 2 Ricevitori Geomax ZENITH 35-PRO
N° 1 Geomax-gnss-zenith25 che all'occorrenza diventa base Rover con estensione moduli radio. E Xpad Office

LASER SCANNER:

N° 1 FARO FOCUS 3D 120 MULTISENSOR
N° 1 FARO FOCUS X 330 HDR

DRONI:

N° 01 SR-SF6 payload fotografico: SONY QX100 20 Mpx ottica zeiss 1.8
N° 3 MAVIC PRO payload fotografico: integrato 13 Mpx
N° 3 SPARK payload fotografico: integrato 12 Mpx
N° 01 VEIVOLO AD ALA FISSA payload: SONY ALFA 6000

FOTOGRAMMETRIA VERTICALE:

CON ASTA 3d EYE e gimbal con SONY QX100 20 Mpx ottica zeiss 1.8.

DOTAZIONE HARDWARE:

N.6 postazioni PC.
N1. RENDERFARM da 600GHZ
N1 SERVER + Switch per gestire la Renderfarm
N 3 SERVER storage dati 24 TERABYTE
N°2 STORAGE DATA BUFFALO NAS 10 TERABYTE
N.2 stampante laser A3/A4.
N. 1 plotter inkjet.
N. 1 STAMPANTE 3D MAKER BOOT Replicator 2X
N. 1 scanner a4 HP.

DOTAZIONE SOFTWARE:

N. 1 software MERIDIANA
(Software per elaborazione di rilievi vedi curve di livello e Profili Longitudinali).
N. 2 software X-PAD FUSION
(Software per elaborazione di rilievi vedi curve di livello e Profili Longitudinali).
N. 1 3DFLOW 3DF Zephyr
N. 1 Photoscan
N. 2 software AUTODESK 3D STUDIO MAX 2019
N. 1 software AUTODESK REVIT 2019
N. 2 software AUTODESK AUTOCAD 2019
N. 1 software AUTODESK INVENTOR 2019
N. 1 software AUTODESK FUSION 360 2019
N. 1 software AUTODESK ReCap Pro 2019

N. 2 licenze stand alone + 10 nodi software CHAOS GROUP Vray 4.01.0.5

N. 1 software PIXOLOGIC ZBRUSH 2018.1

N. 1 software ADOBE PHOTOSHOP CC

N. 1 software ADOBE ILLUSTRATOR CC


Lo studio è costituito dai seguenti colleghi:

- Geom. William Tantucci: *Reparto Progettazione Prototipazione treddi – Sicurezza- Direzione lavori- Rilievi e Aspetti energetici e Stime*
- Geom. Alfredo Colombati: *Reparto Progettazione – Catasto - Direzione lavori - Rilievi e Stime.*
- Geom. Petracchini Enrico: *Reparto Progettazione– Sicurezza- Rilievi - Aspetti energetici e Stime.*
- - Arch. Campanelli Riccardo: *Reparto Progettazione – Direzione Lavori e Sovrintendenza.*
- - Casarola Daniele: *Reparto Prototipazione e virtual treddi.*
- - Monica Gioacchini: *Reparto Prototipazione e virtual treddi.*
- - Geom. Abdyl Luzi: *Reparto Prototipazione e virtual treddi.*
- - Geom. Cata Lino: *Tirocinio, Reparto Progettazione Prototipazione treddi – Sicurezza-Direzione lavori- Rilievi e Aspetti energetici e Stime.*

(Il sottoscritto William Tantucci autorizza al trattamento dei dati personali, secondo quanto previsto dal Decreto Legislativo n°196/2003)

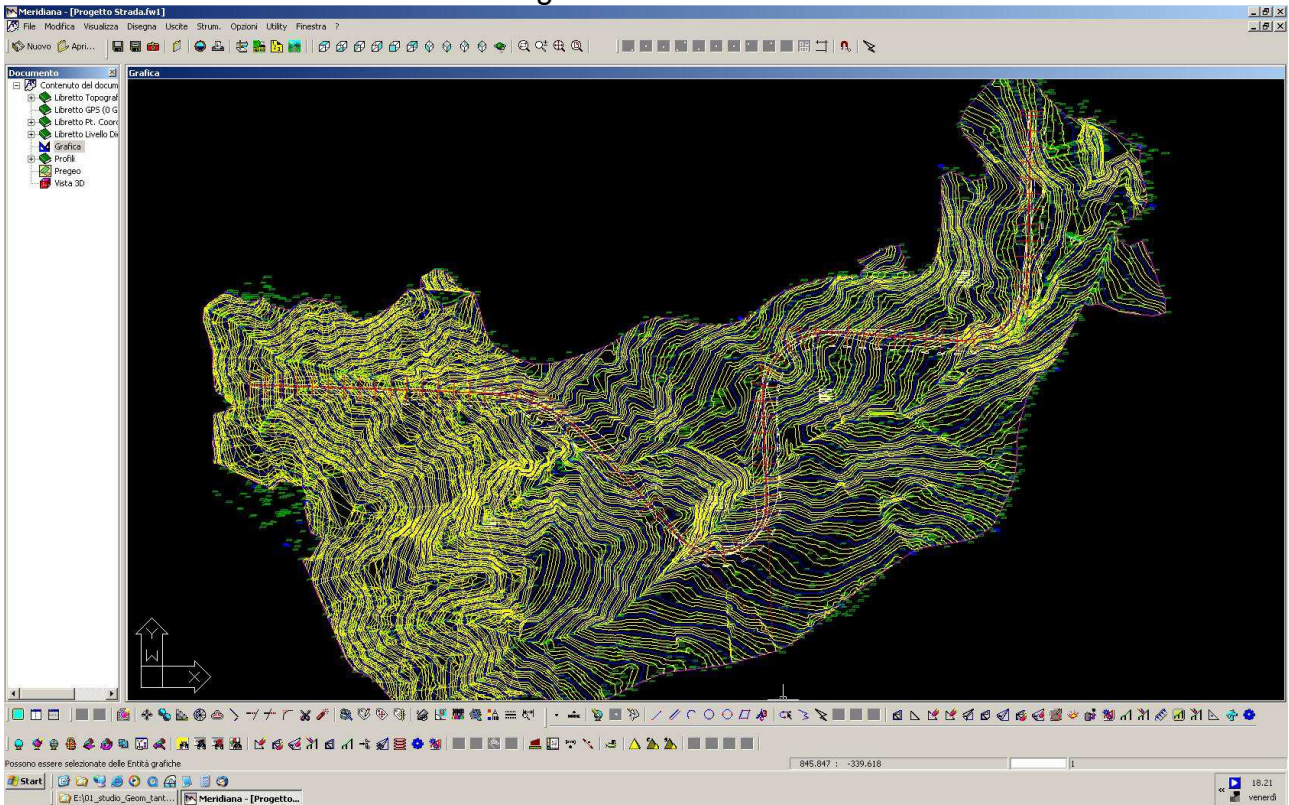
OSIMO 19-06-2019

Geom. Tantucci William

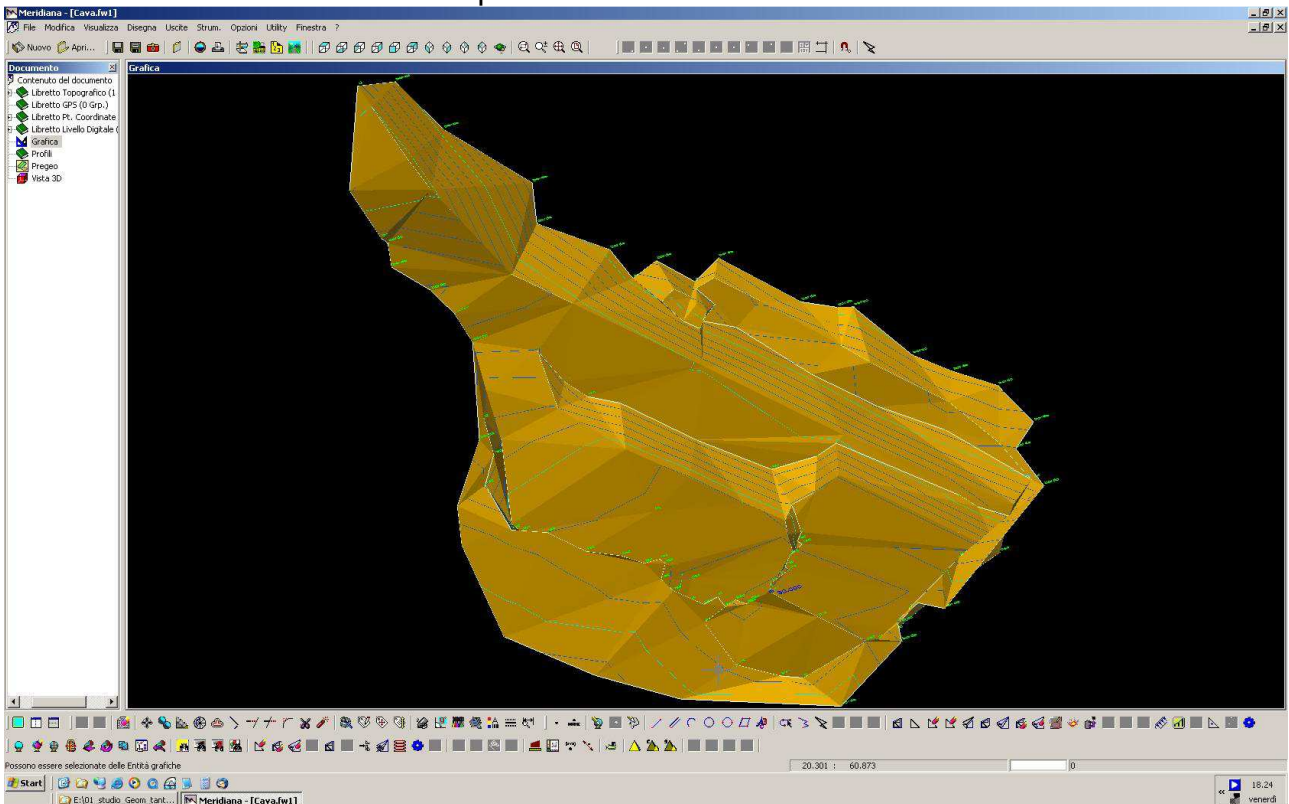


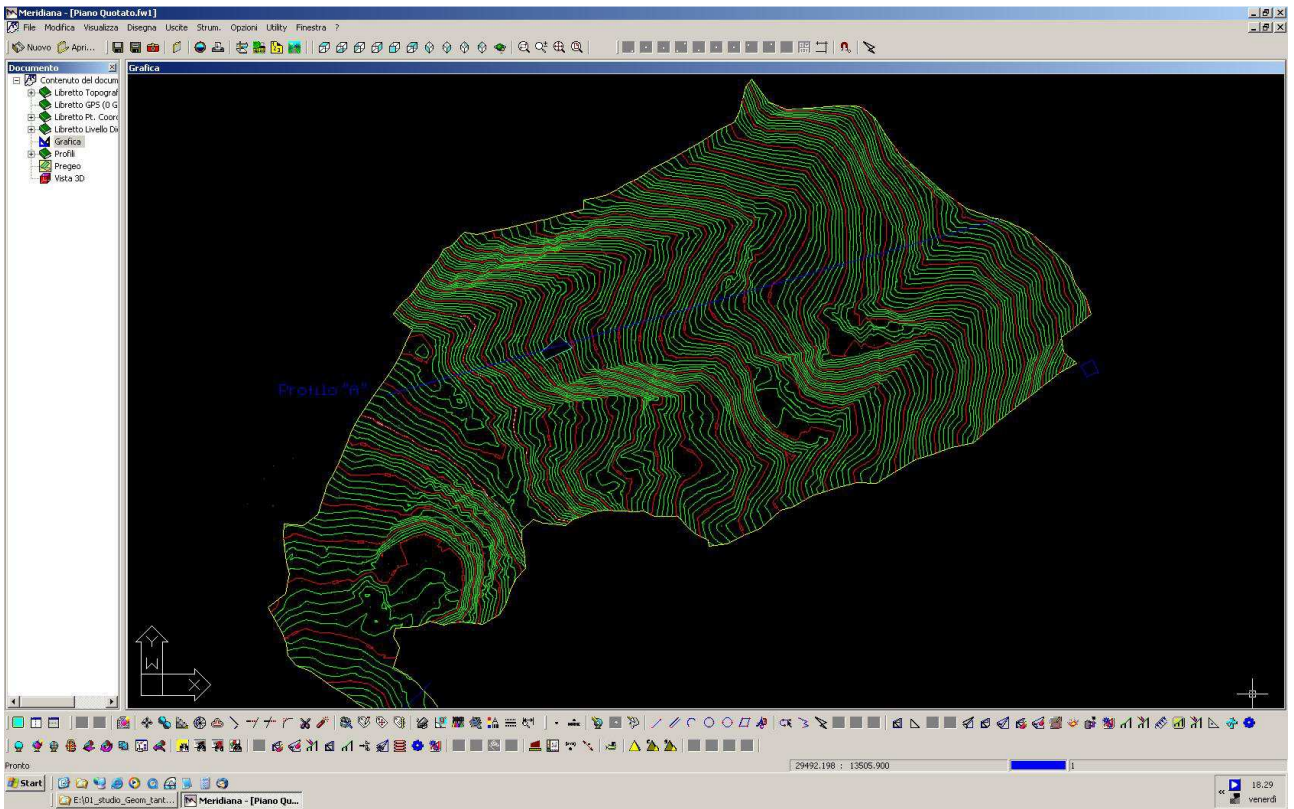
Rilievo per la progettazione di una lottizzazione
Gli allegati grafici a seguire serviranno per dare un migliore quadro di quanto suddetto.

Progettazione stradale

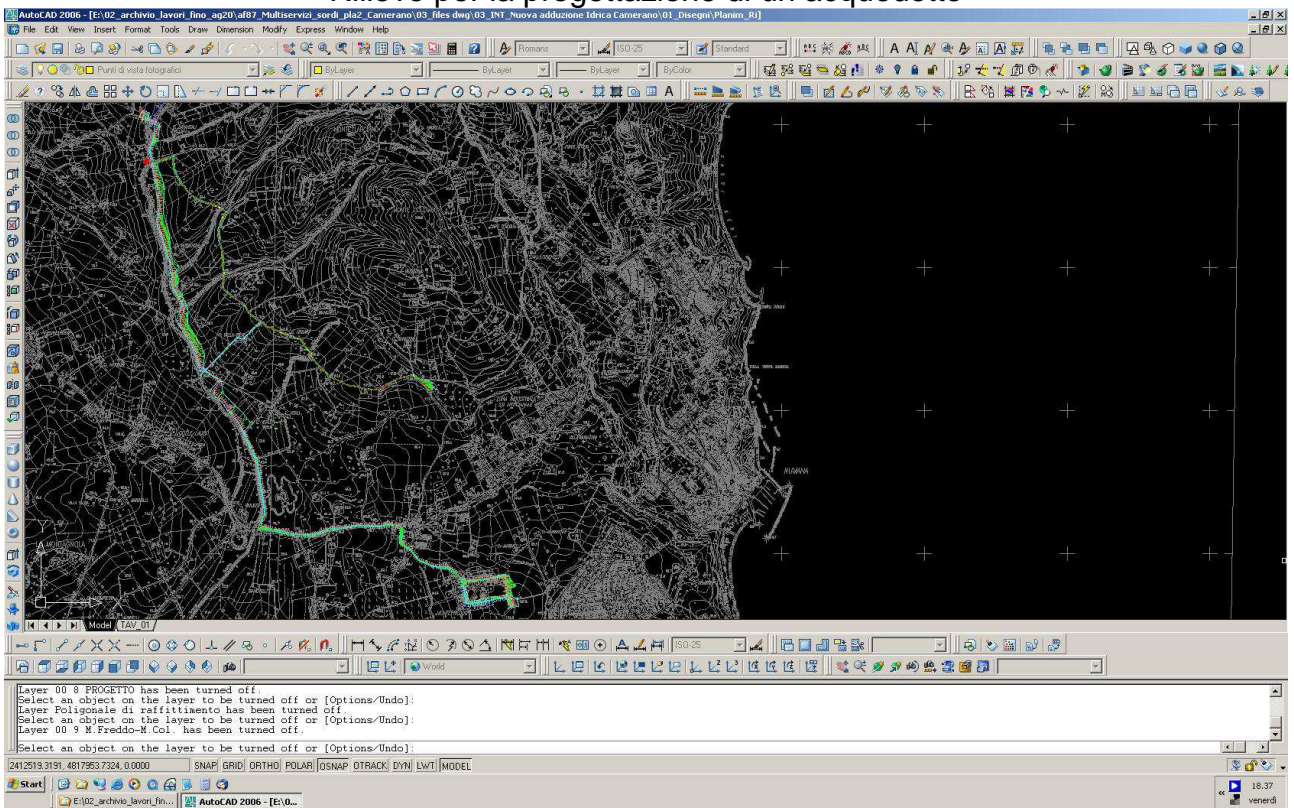


Rilievo per il calcolo di volumi sbancati

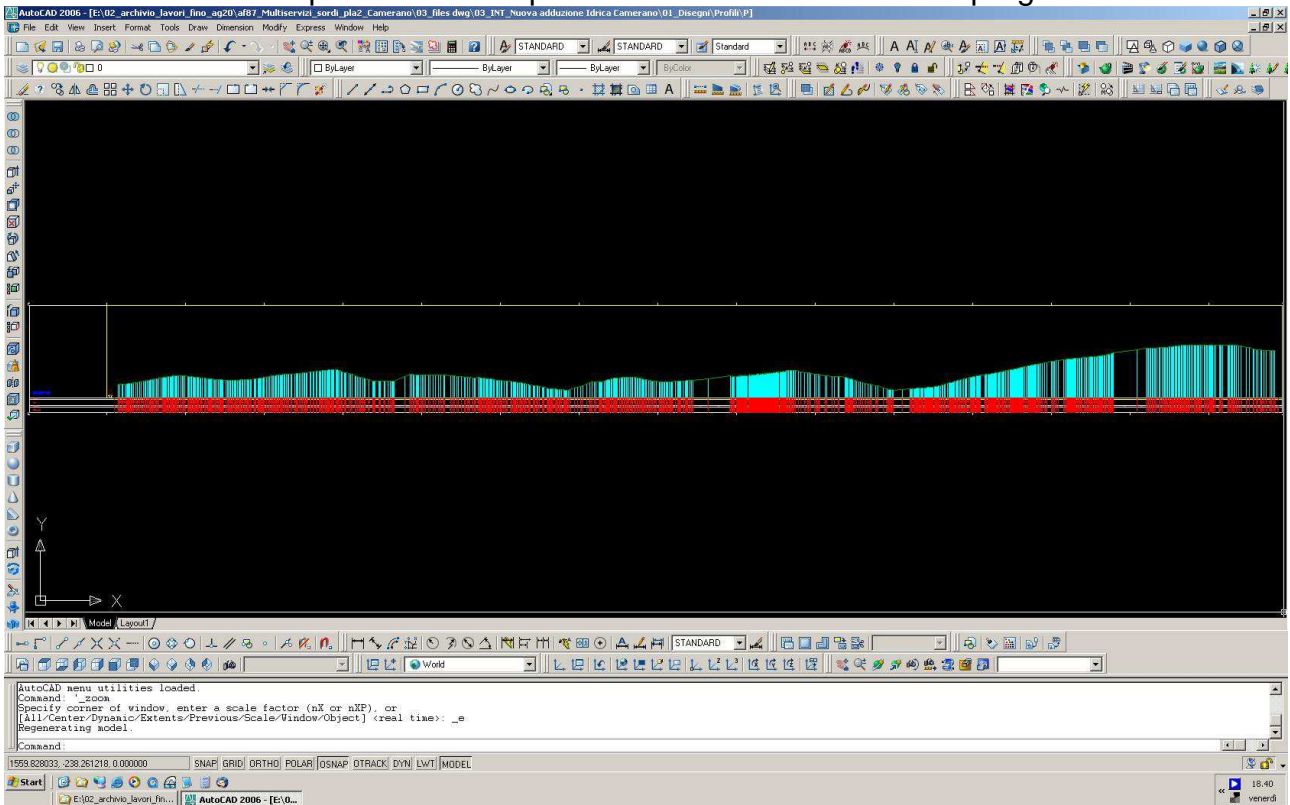




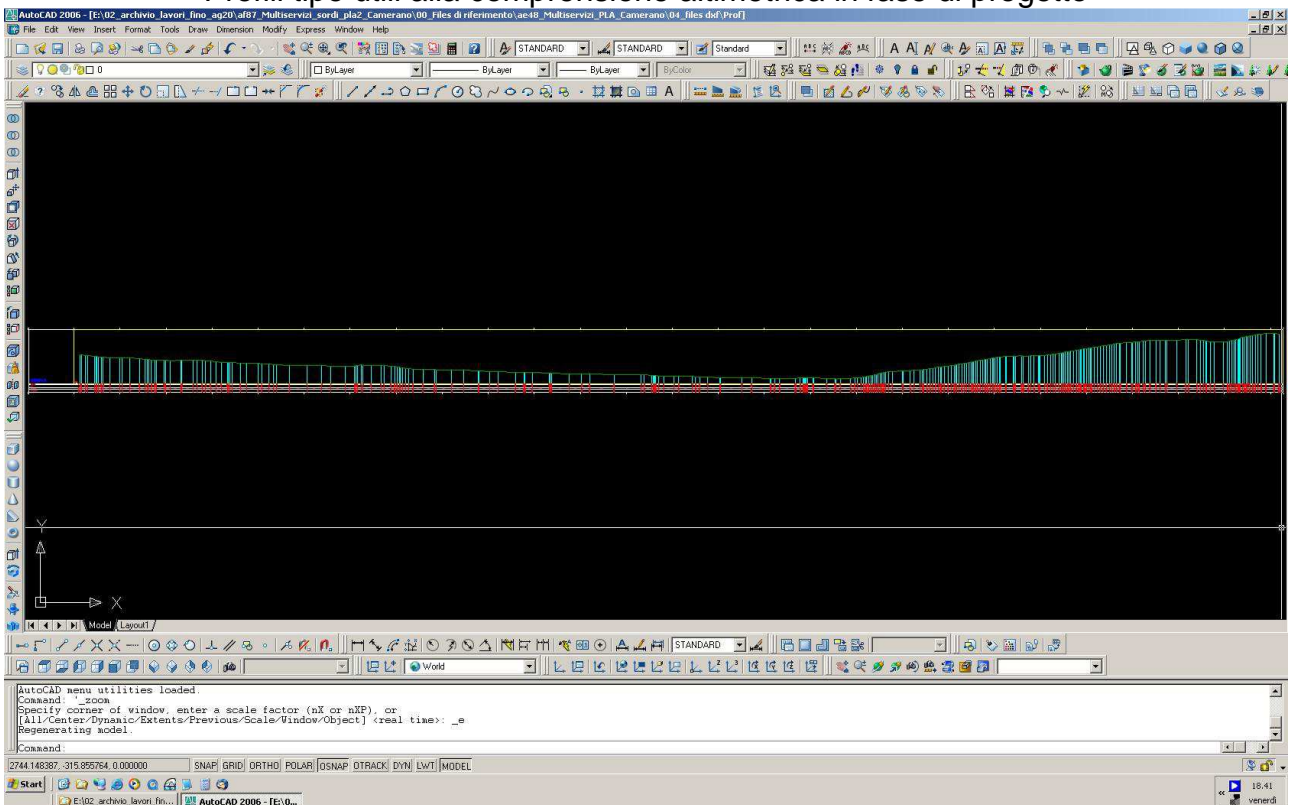
Rilievo per la progettazione di un acquedotto



Profili tipo utili alla comprensione altimetrica in fase di progetto



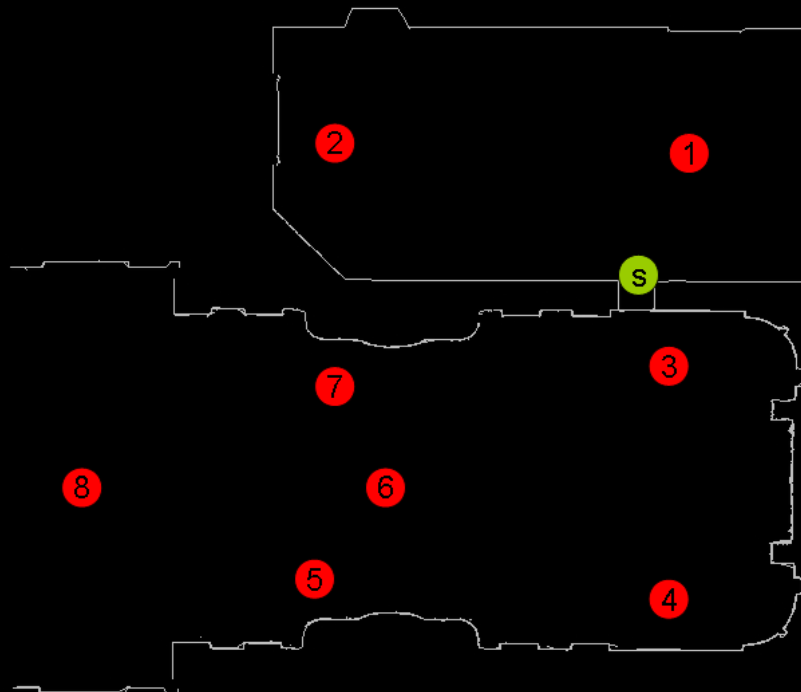
Profili tipo utili alla comprensione altimetrica in fase di progetto




Rilievo per restauro Laser scanner

n° Punti di presa con laser scanner


s Stazione con teodolite



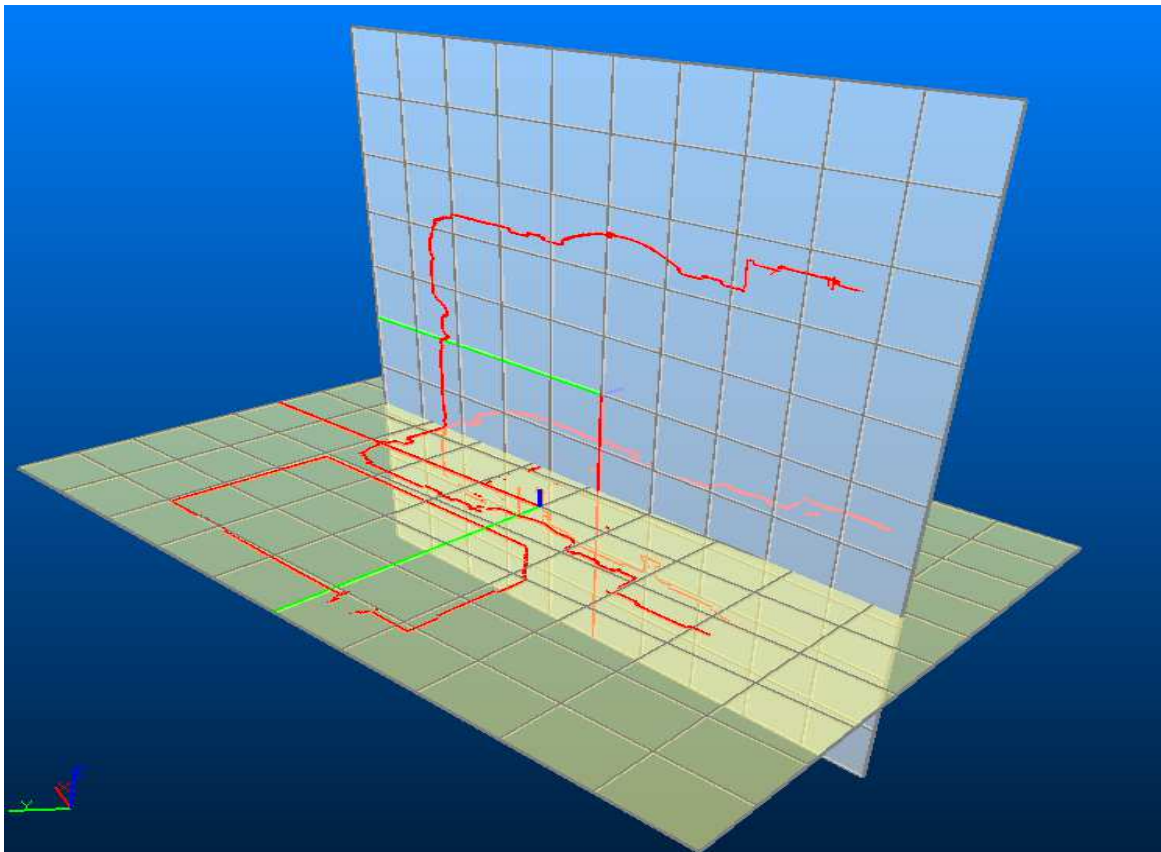
Elaborazione



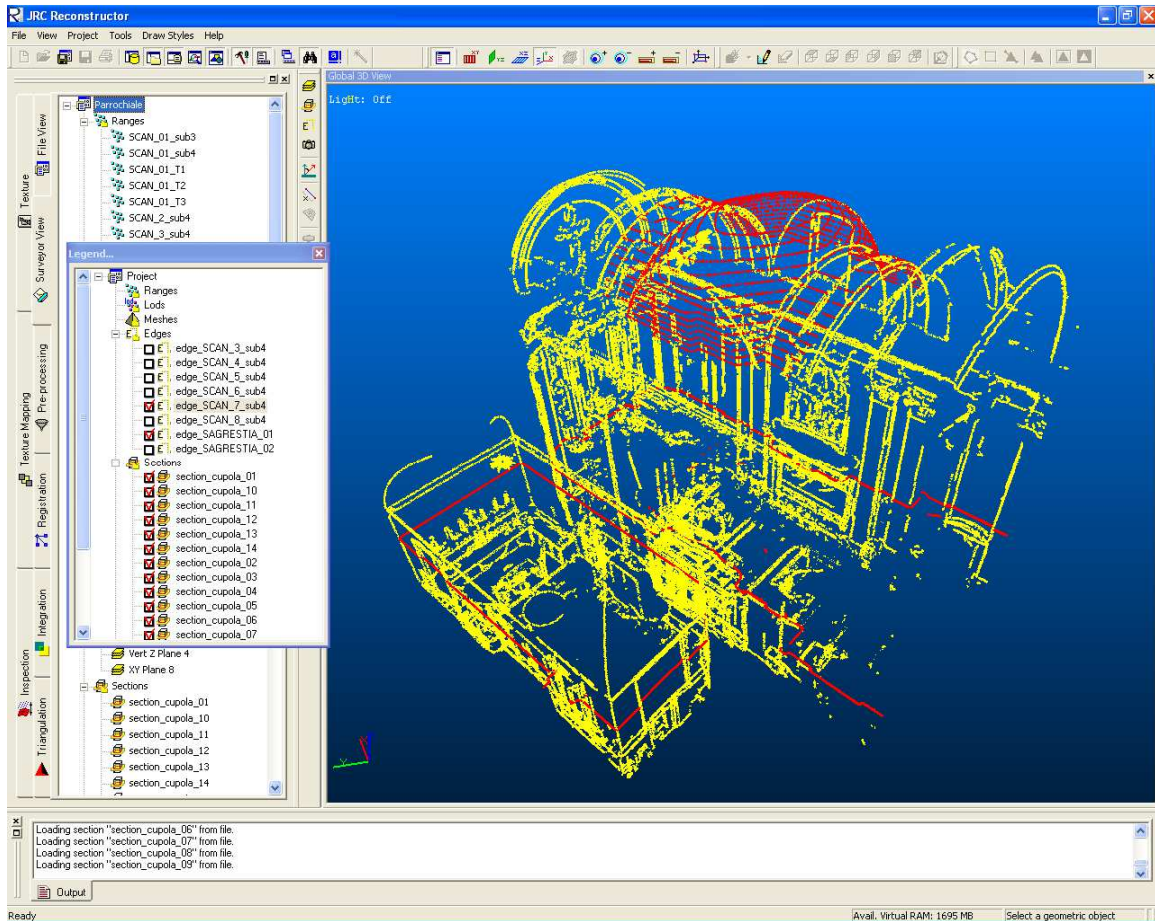
Elaborazione



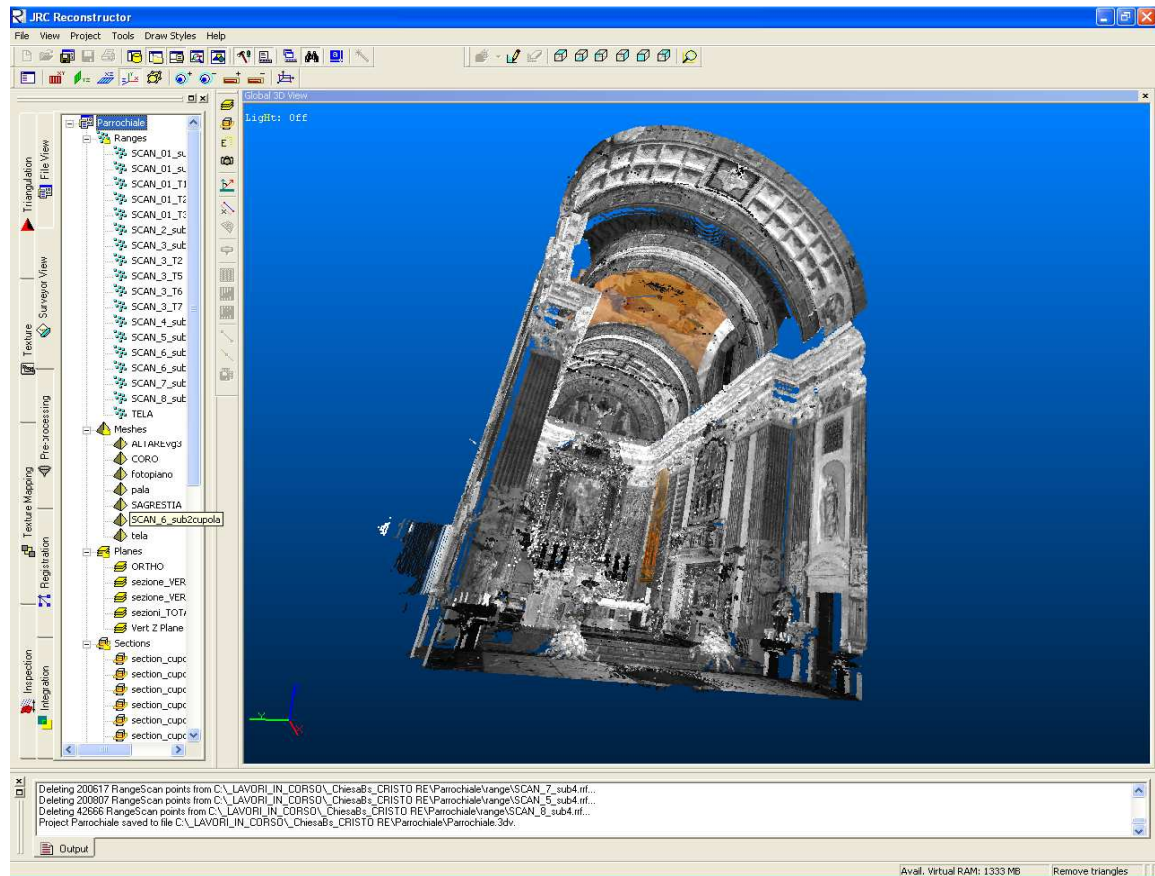
Elaborazione



Elaborazione




Elaborazione




Studio del colore



Impatto Ambientale



Prototipazione per progetto lottizzazione residenziale



Prototipazione per progetto singolo residence



Prototipazione per interni Bagni



Cucine



Salò



Camere

